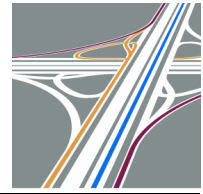



---

**Hessische Straßen- und Verkehrsverwaltung**

Hessen Mobil  
Straßen- und Verkehrsmanagement  
Standort Marburg

HESSEN



---

**Umgestaltung des Knotenpunktes  
L3126 / L3146  
bei Rabenau – Odenhausen  
(Odenhäuser Kreuz)**

von km: NK 5319 005 km 0,025  
nach km: NK 5319 006 km 1,517

Nächster Ort: Rabenau-Odenhausen  
Baulänge: 300 m

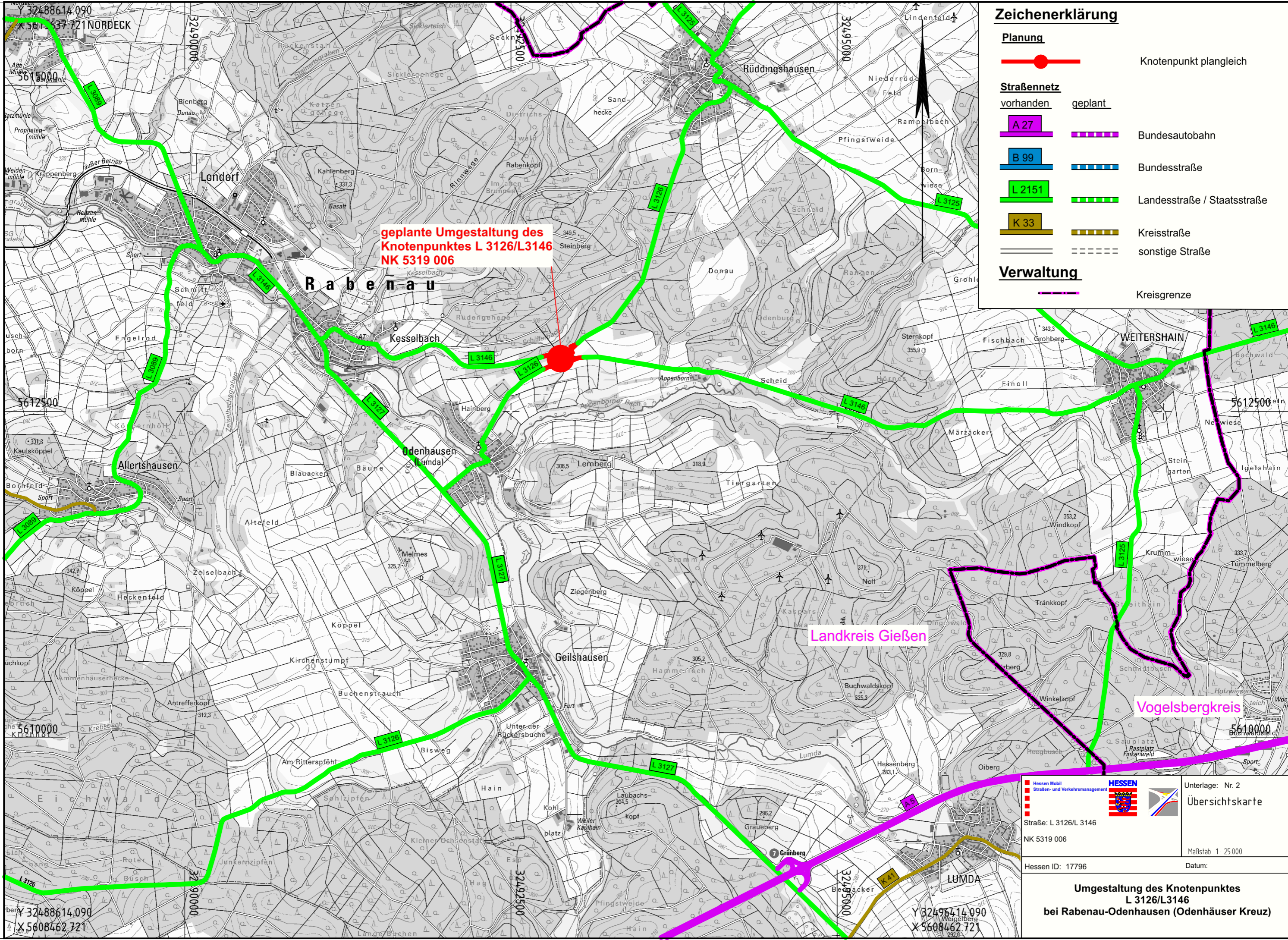
**Feststellungsentwurf**

für eine Landesstraßenmaßnahme

- Unterlage 02 -

**Übersichtskarte**

<p>Aufgestellt: Marburg, den.1.12.2021.. Hessen Mobil, - Dezernat Planung und Bau Westhessen -</p> <hr/> <p>gez. i.A. <b>A. Nusch</b></p> <p>Fachdezernentin PB12.1</p>	



**geplante Umgestaltung des Knotenpunktes L 3126/L3146 NK 5319 006**

### Zeichenerklärung

<b>Planung</b>		
		Knotenpunkt plangleich
<b>Straßennetz</b>		
<b>vorhanden</b>	<b>geplant</b>	
		Bundesautobahn
		Bundesstraße
		Landesstraße / Staatsstraße
		Kreisstraße
		sonstige Straße
<b>Verwaltung</b>		
		Kreisgrenze

**geplante Umgestaltung des Knotenpunktes L 3126/L3146 NK 5319 006**

		Unterlage: Nr. 2
		Übersichtskarte
Straße: L 3126/L 3146		Maßstab 1:25.000
NK 5319 006		Datum:
Hessen ID: 17796		

**Umgestaltung des Knotenpunktes L 3126/L3146 bei Rabenau-Odenhausen (Odenhäuser Kreuz)**